


Byggnadsordning

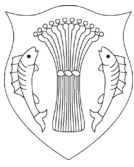
Lumparlands kommun





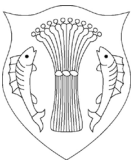
INNEHÅLLSFÖRTECKNING

1. TILLÄMPNINGSSOMRÅDE, SYFTE OCH MYNDIGHETER.....	3
1.1. Tillämpningsområde.....	3
1.2. Syfte	3
1.3. Byggnadstillsynsmyndighet	3
2. BYGGLOVSBESTÄMMELSER.....	3
2.1. Befrielse från tillståndsplikt.....	3
2.2. Bygglövs- eller anmälningsplikt för ekonomi- och förrådsbyggnader (PBL 68 §)	4
2.3. Föreskrifter om förfarandet.....	4
3. PLACERING AV BYGGNADER OCH ANLÄGGNINGAR SAMT MILJÖANPASSNING.....	5
3.1. Avståndsbestämmelser	5
3.1.1. Avstånd till grannes mark eller byggnad.....	5
3.1.2. Avstånd till väg.....	5
3.1.3. Höjd över medelvattenstånd (PBF 21 §)	6
3.2. Anpassning av byggnader till den bebyggda miljön och landskapet (PBF 21 §)	6
3.3. Miljövård och tillsyn över miljön.....	7
3.4. Inhägning (PBL 67 och 68 §§)	7
3.5. Gårdsområden/gårdsplaner	8
3.5.1. Dränering av byggplats.....	8
3.5.2. Byggnads och gårdsplans höjdläge	8
3.5.3. Trafikregleringar.....	8
3.6. Reklamanordning, skylt, mast, markis på byggnad.....	9
3.7. Adressangivelse.....	9
3.8. Särskilda bestämmelser om byggnadsrätt på detaljplaneområden	10
4. BYGGANDE UTANFÖR DETALJPLANEOMRÅDE	10
4.1. Tomt.....	10
4.2. Tomtens byggnadsrätt.....	11
5. PLACERING AV VINDKRAFTVERK.....	12
6. VATTENFÖRSÖRJNING.....	13
6.1. Tillgång till hushållsvatten.....	13



Lumparlands kommun

6.2. Avledning och behandling av avloppsvatten	13
6.3. Värmesystem samt olje- och andra kemikaliecisterner	14
7. BYGGANDE PÅ OMRÅDEN MED SÄRSKILDA MARKANVÄNDNINGSGRÄNSNINGAR.....	14
7.1. Förorenade markområden.....	14
7.2. Bullerområden och inverkan på byggprojekt.....	15
8. BESTÄMMELSER SOM GÄLLER BYGGNADSARBETEN.....	15
8.1. Byggarbetsplatsens arrangemang	15
8.2. Utnyttjande av gatuområde eller annat allmänt område vid byggprojekt.....	15
8.3. Rivning av byggnad eller del av byggnad	16
9. AVVIKELSE FRÅN FÖRESKRIFTERNA SAMT IKRAFTTRÄDANDE.....	16
9.1. Avvikelse från föreskrifterna	16
9.2. Ikraftträdande.....	16



Byggnadsordning

Antagen av kommunfullmäktige genom § 31/ 25.9.2013.

1. TILLÄMPNINGSSOMRÅDE, SYFTE OCH MYNDIGHETER

1.1. Tillämpningsområde

I Lumparlands kommun skall bestämmelserna i denna byggnadsordning tillämpas, om inte något annat bestäms i en antagen general- eller detaljplan.

Dessutom gäller naturligtvis också bestämmelserna i:

- Plan- och bygglagen (ÅFS 102/08), i fortsättningen PBL
- Plan- och byggförordningen (ÅFS 107/08), i fortsättningen PBF
- Ålands byggbestämmelsesamling (ÅFS 107/08)

Stadganden och bestämmelser som påverkar byggnadsverksamhet finns också i annan lagstiftning.

1.2. Syfte

Denna byggnadsordnings syfte är att åstadkomma ett planmässigt byggande och en hållbar utveckling utifrån de lokala förhållandena i kommunen.

Byggnadsordningen strävar också till att skydda natur och kulturvärden samt att markanvändningen skall ske så att en god livsmiljö skapas och upprätthålls med minsta möjliga negativa miljöpåverkan.

1.3. Byggnadstillsynsmyndighet

Som kommunens byggnadstillsynsmyndighet fungerar byggnads- och miljönämnden för Lemland och Lumparland, under vilken byggnadsinspektören lyder.

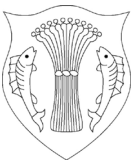
Byggnadsnämndens beslutsrätt kan med stöd av PBL 7 § 4 mom. i instruktion eller med kommunfullmäktiges beslut i tillstånds- och övervakningsärenden, som annars enligt PBL och PBF ankommer på byggnadsnämnden, delegeras till byggnadsinspektören.

2. BYGGLOVSBESTÄMMELSER

2.1. Befrielse från tillståndsplikt

Utan bygglov eller anmälan till byggnadsnämnden får uppföras följande byggnader och konstruktioner:

- på detaljplaneområde om i planen inte annat bestämts (PBL 68§):
 - friliggande komplementbyggnader med en sammanlagd våningsyta på högst 10 m² och med en taknockshöjd på högst 3,0 meter
 - skärmtak med en största area av 12 m²



Lumparlands kommun

- mur eller plank på högst 1,8 meter för att ordna skyddad uteplats på tomt
- utanför detaljplaneområde (PBL 68 §):
 - friliggande carport på högst 30 m²
 - friliggande komplementbyggnader med en sammanlagd våningsyta på högst 15 m² och med en taknockshöjd på högst 3,0 meter
 - skärmtak med en största area av 15 m²
 - glasa in en uteplats under skärmtak

En komplementbyggnad är en ekonomibyggnad i en (1) våning som används som förråd eller övernattningsstuga. Byggnaden i fråga skall vara placerad minst 30 meter från strandlinjen samt minst 5 meter från rålinjen, om inte grannen gett skriftligt samtycke till placering närmare rålinjen än 5 meter.

2.2. Bygglövs- eller anmälningsplikt för ekonomi- och förrådsbyggnader (PBL 68 §)

Istället för bygglov skall anmälningsförfarande tillämpas utanför ett detaljplaneområde för följande byggnader:

- sjöbod, lusthus eller dylik byggnad om max 15 m² närmare strand än 30 meter

För ladugård eller annat djurstall, sädestork, kiosk eller annan försäljningsbyggnad för livsmedel samt för bastubyggnad skall alltid ansökas om bygglov.

Bygglovsplikten undantar inte behovet av eventuella andra lov och tillstånd som kan behövas för byggnaden eller verksamheten i den.

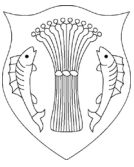
2.3. Föreskrifter om förfarandet

Till en anmälan skall fogas:

- en utredning om besittningsrätten till byggnadsplatsen/fastigheten
- situationsplan som visar byggnadens eller konstruktionens storlek och placering
- en planritning
- fasadritning från minst två håll

Om byggnadsinspektören anser att projektets karaktär är sådant att grannarnas rättsskydd eller det allmänna intresset det fordrar (konstruktionssäkerhet, brandskydd, betydlig miljöpåverkan, hälsoskydd eller andra allmänna säkerhetsintressen), skall byggnadsinspektören begära att bygglovsansökan inlämnas istället för anmälan.

Kommunens byggnadstillsyn skall inom 14 dagar från mottagande av en bygganmälan meddela anmälaren ifall åtgärden enligt PBL eller andra skäl inte får påbörjas innan den erhållit bygglov.



3. PLACERING AV BYGGNADER OCH ANLÄGGNINGAR SAMT MILJÖANPASSNING

3.1. Avståndsbestämmelser

3.1.1. Avstånd till grannes mark eller byggnad

På ett detaljplaneområde skall en byggnads avstånd vara minst fyra (4) meter från tomtgränsen om inte annat anges i planen.

Utanför ett detaljplaneområde skall byggnad placeras på minst 5 meters avstånd från tomtgränsen eller minst 10 meter från grannes byggnad. En byggnad som är mer än 10 meter hög skall dock placeras minst lika långt från grannes byggnad som byggnaden är hög (PBF 18 §). Med grannes skriftliga samtycke kan byggnad placeras närmare tomtgränsen.

Båthus får dock också utan samtycke placeras närmare grannes byggnad inom ett båthamnsområde om detta följer det lokala traditionella byggsättet.

Brandfarliga byggnader, såsom exempelvis rökbastu, värmecentral eller liknande, får inte placeras närmare än femton (15) meter från mark som någon annan äger eller besitter, inte heller närmare än tjugo (20) meter från en byggnad som står på mark som någon annan äger eller innehar, ifall grannen inte gett sitt samtycke till en närmare placering (PBF 18 §).

Inom tätbebyggda områden och traditionella byaområden skall i byggnadslovsbehandlingen vikt läggas vid anpassning av nybyggnader till det rådande byggsättet och bostadshusens traditionella placeringsmönster.

En gödselstad skall placeras tillräckligt långt, dock minst femtio (50) meter från grannfastighets gräns, så att grannfastigheten inte förorsakas olägenhet. Med grannes samtycke kan dylik konstruktion placeras närmare gränsen (PBL 1 och 89 §§, Hälsovårdslagen, Vattenlagen).


3.1.2. Avstånd till väg

Byggnad får ej placeras närmare en landsvägs mittlinje än tjugo (20) meter, om inte landskapets trafikavdelning medgett placering närmare. Motsvarande mått vid bygdeväg är tolv (12) meter.

En byggnad får inte placeras närmare än 20 m från en allmän landsväg eller 12 m från en bygdeväg räknat från körbanans mittlinje eller på vägens frisiktsområde (Landskapslag om allmänna vägar, ÅFS 23/1957).

Byggnad får ej placeras närmare en kommunalvägs mittlinje än tolv (12) meter, om inte kommunens vägnämnd medgett placering närmare.

Ej heller får byggnad placeras närmare än 12 m från en kommunalväg räknat från körbanans mittlinje om kommunens vägnämnd inte medgett undantag för en placering närmare vägområdet (Landskapslag om kommunalvägar, ÅFS 16/1964).



Lumparlands kommun

Byggnad får ej placeras närmare en enskild väg än tio (10) meter från körbanans mittlinje räknat, om ej närområdets befintliga bebyggelsemönster och -struktur motiverar en närmare placering.

Om landskapets vägnämnd på basen av landskapslag om enskilda vägar (ÅFS 59/2008, 19 §, 1 mom.) har fattat beslut om att en byggnads avstånd från en enskild väg skall vara minst 12 meter från körbanans mittlinje, skall vägnämndens medgivande fås för en placering närmare vägen än ovan nämnda 12 meter.

Bestämmelserna i detta kapitel gäller inte byggande på ett detaljplaneområde.

Buller och dylika frågor behandlas i [punkt 7.2](#).

3.1.3. Höjd över medelvattenstånd (PBF 21 §)

Bostadshus och andra byggnader avsedda för boende (även fritidsboende) samt ladugård, häststall eller andra djurstall får inte placeras lägre än 2 meter över medelvattenståndet om inte särskilda åtgärder vidtas för att hindra vatten att tränga in i byggnaden eller dess tekniska anordningar.

Minimihöjden +2,00 avser golvet höjd ovan medelvattennivån om det är fråga om byggande vid havsstrand. Minimihöjden vid insjöar och dylika platser avgörs från fall till fall.

En bastubyggnad om max 15 m², samt andra ekonomibygnader utan värmeisolering får dock placeras på en lägre nivå än 2 meter över medelvattennivån (PBF 23 §, 2 mom.), dock så att deras golvnivå är minst 1,5 meter över havets medelvattenstånd, förutsatt att byggnadens konstruktioner är sådana att bestående skada ej förorsakas av tillfällig översvämning.

Höjdbegränsningarna gäller inte båthus och dylika byggnader.

Minimihöjden +1,50 avser golvet höjd ovan medelvattennivån om det är fråga om byggande vid havsstrand. Minimihöjden vid insjöar och dylika platser avgörs från fall till fall.

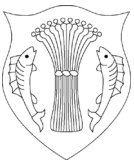
3.2. Anpassning av byggnader till den bebyggda miljön och landskapet (PBF 21 §)

Byggnaderna skall placeras på tomterna så att landskapets naturenlighet och landskapsbilden bevaras så bra som möjligt.

På åkermark, som har betydelse för landskapet, skall byggnaderna i mån av möjlighet placeras i anslutning till befintliga gårdsområden och skogsdungar.

Vid byggande och placering av byggnader och konstruktioner skall även skyddade naturtyper och fornlämningar aktas och bevaras. Därtill i mån av möjlighet speciella naturobjekt såsom flyttblock, vackra träd, naturängar osv. sparas.

De huvudsakliga gårdsarrangemangen såsom vägar och dylikt skall framgå av situationsplanen.



3.3. Miljövård och tillsyn över miljön

Med stöd av PBL 89 och 91 §§ stadgas:

En byggnad och dess omgivning skall hållas i sådant skick att den uppfyller sanitära krav, krav på säkerhet och användbarhet och inte leder till miljöolägenheter eller avsevärt förfular omgivningen.

Tomten och byggnaderna skall användas i överensstämmelse med bygglovet och hållas i ett sådant skick som deras användningsändamål och den omgivande markanvändningen förutsätter. Planteringenarna för inte begränsa sikten så att trafiksäkerheten riskeras.

Följande regler gäller för detaljplanerade områden:

Uteförråd, sopgårdar samt sopinsamlings- och komposteringskärl som väsentligt påverkar miljön skall avskärmas med planteringar eller en inhägnad.

Tillfälliga skydds- och båtuppställningskonstruktioner eller liknande får inte till storlek eller utseende vara oskäligt störande för grannarna eller annars förfula miljön.

Byggnadsnämnden eller av denna utsedda syneförrättare eller tjänsteman övervakar tomternas, byggplatserna och byggnadernas ordning och skick och kan vid behov förrätta syner.

3.4. Inhägning (PBL 67 och 68 §§)

Inhägnad i tomtgränsen med en höjd på högst 1,5 m får uppföras såvida byggnadsnämnden av särskilda skäl inte förbjuder det.


Om inhägnad högre än 1,5 m placeras närmare tomtgränsen än 5 m skall grannen höras innan bygglov beviljas.

Byggnadsnämnden kan då förhållandena det påkallar, ålägga ägare eller innehavare av tomt att inhägna denna, varvid myndigheten fastställer höjd, art och läge för den inhägnad som skall uppföras. Inhägnaden kan utgöras av staket, mur, häck eller liknande.

Inhägnad skall utföras stadigt och så att den passar in i omgivningen. Inhägnad skall uppföras, placeras och underhållas så, att den därigenom inte åsamkar fara för trafiken genom att sikten begränsas. Inhägnad mot väg eller annat allmänt område skall i sin helhet uppföras på tomtens sida om gränsen och underhållas av tomtägaren eller innehavaren.

Om detaljplanen kräver att staket eller dylikt skall byggas i rålinjen mellan två tomter är vardera tomtens eller byggplatsens ägare skyldig att med hälften var delta i kostnaderna för byggandet och underhållet av ett staket eller dylikt, om det inte föreligger särskilda skäl för att fördela skyldigheten på annat sätt.

Om grannarna inte kan överenskomma om saken, avgörs fördelningsgrunderna av byggnadsnämnden.



3.5. Gårdsområden/gårdsplaner

3.5.1. Dränering av byggplats

En byggplats skall täckdikas tillräckligt djupt. Dagvatten skall avledas så att det inte vållar olägenhet utanför fastighetens gränser. Dag- och dräneringsvatten får inte avledas till avloppssystemet.

Om vattenflödet på tomten förändras skall dag- och dräneringsvattnet avledas så att förändringarna inte medför olägenhet för användningen av tomten eller de intilliggande områdena.

En plan för avledning av yt- och dräneringsvatten skall vid behov fogas till ansökan om bygglov.

Dag- och dräneringsvatten skall avledas till regnvattensystemet. Om detta inte är möjligt, skall vattnet ledas från byggnader till befintliga diken eller den omgivande terrängen. Om detta stadgas närmare i Vattenlagen för Åland (ÅFS 61/96).

3.5.2. Byggnads och gårdsplans höjdläge

En byggnads höjdläge skall anpassas till omgivningens höjdlägen samt till gatans höjd och till kommunalteknikens höjdlägen. När en byggnads grundläggningsdjup och lägsta golvnivå bestäms, skall avloppsnätets uppdämningshöjd, grund- och svämvattennivån samt möjligheterna att dränera grunden iakttas. Sockelhöjden skall i medeltal vara minst 0,4 m från omgivande markyta, om inte annat anges i detaljplan eller risk för fuktskador annars kan undvikas.


Gårdsplanens höjdläge skall anpassas till omgivningens höjdlägen. I samband med en nybyggnad och tillbyggnad skall gårdsplanen planeras och anläggas så att dagvattenflödet över tomt- och byggplatsens gränser till grannen inte därigenom ökar.

I samband med bygglovet skall vid behov tomtens höjder och grundundersökningar samt en plan för gårdens anläggande presenteras. Gårdsplanens höjdläge skall bibehållas huvudsakligen i enlighet med de ritningar som fastställts i samband med bygglovet och får inte väsentligt ändras utan byggnadsnämndens tillstånd.

Byggnadsnämnden eller byggnadsinspektören kan kräva av sökanden att tomtens och den planerade byggnadens hörnpunkter och höjdlägen utmärks i terrängen innan bygglovet beviljas.

3.5.3. Trafikregleringar

Till tomt eller byggnadsplats skall finnas en körbar infart från gata eller allmän väg, som fyller kraven på brandväg och är placerad så att den inte föranleder olägenhet för trafiken på gata eller allmän väg. Rekommenderas att räddningsvägen till tomt samt trafiklederna för utrycknings- och servicefordon hålls i framkomligt skick året runt. På småhusområden där brandsläcknings- och räddningsuppdrag kan utföras från gata, kan kraven på infart och räddningsväg på tomt lindras.



Lumparlands kommun

Brand- och räddningsverk skall ha fri passage med lyftanordning till alla bostäder i byggnader med tre eller flera våningar. Sådana räddningsvägar skall markeras och hållas farbara under alla tider på dygnet året runt.

Infart till gårdsplan skall ha en bredd på minst 3 meter samt en fri höjd på minst 2,7 meter. På småhusområden, där tillgängligheten annars kan lösas, gäller inte ovannämnda krav.

En tomt som är avsedd för bostadsbyggnader får inte användas till långvarig parkering eller förvaring av buss, kombinationsfordon eller flere än två lastbilar. Byggnadsnämnden kan bevilja tillstånd till dylik parkering efter att grannarna blivit hörda.

3.6. Reklamanordning, skylt, mast, markis på byggnad

Vid montering av försäljnings-, reklam- eller annan liknande anordning, såsom skylt, skyltskåp samt belysningsanordning och mast skall beaktas följande:

1. att anordningen fästs stadigt,
2. att anordning inte medför olägenhet för fotgängare, trafiken samt gatuunderhållet och inte heller är märkbart störande samt
3. att anordningens form, färg och konstruktion lämpar sig och passar in i omgivningen samt ansluter sig till närliggande verksamhet.

Om placering av från byggnad fristående reklamskylt utanför detaljplanerat område stadgas i Landskapslag om naturskydd (ÅFS 82/1998, 25 §).

3.7. Adressangivelse

Ägaren eller innehavaren av en bebyggd tomt/fastighet är skyldig att sätta upp ett adressnummer enligt det av kommunen fastställda numreringssystemet.


Adressnumret skall vara tydligt och synas från gata och trafikleder.

På hörnhus skall adressnumret sättas upp mot vardera gatan.

Om samma fastighet har flera bostadshus mot samma gata, skall adressnumret sättas upp på varje hus.

Om en byggnad inte ligger invid en gata eller någon annan trafikled eller i omedelbar närhet av sådan, skall byggnadens adressnummerskylt eller motsvarande information sättas upp i början av den körväg som leder till byggnaden/fastigheten.

Om det finns flere trapphus i en byggnad, skall de markeras med bokstäver. Varje lägenhet i byggnaden skall ges ett löpande nummer med början från den nedersta våningen i A-trappan. Lägenheterna i ett radhus kan markeras även med bokstäver. Källarutrymmen eller förrådsutrymmen skall förses med samma nummer som den motsvarande lägenheten.



I den nedersta våningen i ett trapphus skall det på en synlig, och vid behov upplyst, plats finnas en skylt med efternamn eller firmanamn på lägenheternas eller utrymmenas innehavare. I ett hus med flera lägenheter skall det på en synlig plats finnas en skylt som visar fastighetsskötarens eller disponentens lägenhet eller kontaktuppgifter.

3.8. Särskilda bestämmelser om byggnadsrätt på detaljplaneområden

Förutom de friliggande komplementbyggnader och skärmtak varom stadgas i PBL 68 §, 1 mom., får mindre ouppvärmade inglasade utrymmen såsom verandor, balkonger och terrasser i anslutning till byggnad byggas utöver tomtens tillåtna våningsyta. Inglasade uppvärmda utrymmen får inte byggas utöver tomtens tillåtna våningsyta.

Källarutrymmen får byggas, förutom inom byggnadsområdet, även under gårdsplanens naturliga markhöjd, där byggandet inte är förbjudet i detaljplanen.

Om inte annat anges i detaljplan, får carport och skärmtak byggas utanför angivet byggnadsområde på tomt. Konstruktionen får inte placeras närmare grannes gräns än fyra (4) meter utan grannes samtycke.

Över den i detaljplanen föreskrivna byggnads- och takhöjden få enkla torn, gavlar, fönster, ventilations- och skorstenspipor, skyddsräcken samt andra liknande byggnadsdelar uppföras om de passar in i den bebyggda miljön och dess placering inte i betydande mån inverkar på omgivande bosättning (PBF 19 §).

4. BYGGANDE UTANFÖR DETALJPLANEOMRÅDE

4.1. Tomt

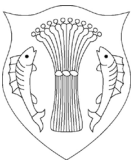
Kravet på minimistorlek (2000 m²) på byggnadsplats utanför detaljplanerat område definieras i PBL 64 §, om inte något annat följer av en antagen generalplan.

Är det en tomt som gränsar till strand, skall tomtens bredd vid strandlinjen vara minst 40 meter.

Byggnadsnämnden kan av synnerliga skäl bevilja avvikelse från kravet på minimistorlek vid nybyggnad, dock inte under 1200 m², om tomten kan anslutas till allmänt vatten- och avloppsledningsnät eller att avloppsvattnet kan renas helt eller delvis utanför den egna tomten.

Om tomten är styckad före 1.1.1971 kan byggnadsnämnden bevilja avvikelse från kravet på 40 meter strandlinje vid nybyggnad, dock inte under 30 meter. Detta motiveras med att fastighetsägaren annars straffas oskäligt med en retroaktiv byggnadsinskränkning.

Byggnadsnämnden kan bevilja bygglov för bostads- eller fritidshus på strandtomt oberoende av kravet på minimistorlek (2000 m²) enligt PBL 64 §, om byggnadsplatsen redan är bebyggd med ett bostads- eller fritidshus och lovet gäller ersättande av befintligt bostads- eller fritidshus. Detsamma gäller tillbyggnad av bostads- eller fritidshus.



Lumparlands kommun

Holmar som saknar mark lämplig såsom byggnadsplats, längre än 30 meter från strandlinjen skall lämnas obebyggda.

Kala obebyggda holmar och skär kan bebyggas om holmens terräng särskilt väl lämpar sig för bebyggelse. Vid dessa fall skall byggnadens höjdläge, utformning, fasad- och takmaterial och färgsättning särskilt beaktas.

Vid byggande på strandområden skall byggnadens höjdläge, utformning, fasad- och takmaterial och färgsättning särskilt beaktas. Strandzonens trädbestand och växtlighet skall huvudsakligen bevaras i naturenligt tillstånd.

Andra än bastubyggnaders (max 15 m²), båthus- och sjöbodsbyggnaders avstånd från strandlinjen vid medelvattenståndet skall vara minst trettio (30) meter, om inte byggnadsnämnden av särskilda skäl då terräng- och miljöförhållandena det tillåter, godkänner en placering närmare strand.

Strandlinjens minsta längd om 40 meter samt minsta avstånd mellan byggnad och strandlinje om 30 meter överensstämmer med bestämmelserna i PBL 1 §. Begränsningarna behövs också för att man skall uppnå en bra livsmiljö samt en hållbar bebyggd miljö.

4.2. Tomtens byggnadsrätt

Tomtens sammanlagda byggnadsrätt utanför detaljplaneområde är enligt PBF 20 § högst 15 % av tomtens areal.

På en tomt utanför ett detaljplaneområde får byggas ett bostads- eller fritidshus med två lägenheter med högst två våningar jämte ekonomibyggnader inom ramen för tomtens totala byggrätt.

På holmar utan bilväg är av brandsäkerhetsskäl endast en (1) våning tillåten.

Om bostadshuset består av endast en (1) lägenhet, får på tomten byggas en sidobostad med en våningsyta om högst 80 m² eller en gäststuga om högst 40 m² som en separat byggnad i samma husgrupp kring samma gårdstun som huvudbyggnaden. Sidobyggnaden skall kunna utnyttja samma tekniska system, t.ex. vattenledning, avloppsvattenbehandling och liknande system.

Om fritidshuset består av endast en (1) lägenhet, får på tomten byggas en gäststuga om högst 40 m² som en separat byggnad i samma husgrupp kring samma gårdstun som huvudbyggnaden. Sidobyggnaden skall kunna utnyttja samma tekniska system, t.ex. vattenledning, avloppsvattenbehandling och liknande system.

Sidobostaden och huvudbyggnaden bildar en tomthelhet som inte genom lantmäteriförrättning får avskiljas till separata fastigheter.

På samma registerfastighet kan finna flera byggnadstomter. Antalet byggnadstomter på fastigheten kan framgå av gällande generalplan eller av kommunen separat fastställda beräkningsgrunder för fastighetsvis byggnadsrätt utanför antagna planeområden.



Lumparlands kommun

Stadgandena ovan överensstämmer med bestämmelserna i PBL 1 och 65 §§ samt PBF 21 §.

På tomten får därtill uppföras behövliga ekonomibyggnader inom ramen för tomtens totala byggrätt.

Ovan nämnda byggnaders avstånd till strandlinjen skall vara minst 30 meter.

Båthus om max 110 m² i ett (1) plan och sjöbodar får byggas på strandlinjen i det fall att de byggs i traditionell stil¹ samt passar in i omgivningen eller den från tidigare befintliga bebyggelsen.

Om båthuset byggs i flere delar, där byggnadsdelarna t.ex. förskjutits i förhållande till varandra, kan båthusets totala våningsyta överstiga 110 m². Varje del får dock vara max 110 m² stor. Båthusets maximala storlek i detta fall får inte överstiga 220 m².

Om båthus placeras inom ett befintligt bebyggt båthamnsområde, i vilket tomten eller fastigheten har andel eller annan rätt, inräknas båthusets byggrätt inte i tomtens totala byggrätt.

Begränsningarna ovan överensstämmer med stadgandena i PBL 65 § samt PBF 21 §.

Strandägares rätt: Ägare eller innehavare av strand som inte är ägare av eller delägare i vattenområdet, får för sitt enskilda behov utsätta ankoringspåle för båt eller anlägga brygga samt båthus, tvätthus, bastubyggnad eller annan sådan byggnad, om det kan ske utan att vålla ägaren av vattenområdet skada eller avsevärt men... (Vattenlagen för Åland 8 §).

5. PLACERING AV VINDKRAFTVERK


Utöver vad som i PBL 67 § stadgas om bygglov för vindkraftverk skall följande bestämmelser följas:

För beviljandet av bygglov för vindkraftverk krävs skriftligt samtycke från ägare av grannfastighet i följande fall:

1. om ljudtrycket från vindkraftsanläggningen beräknas överstiga 40 dB(A) L_{Aeq} invid bostads- och fritidshus eller annan byggnad avsedd för övernattnig, som befinner sig på grannes mark
2. om avståndet från vindkraftsanläggningen till bostads- och fritidshus eller annan byggnad avsedd för övernattnig, som befinner sig på grannes mark, är mindre än 600 meter

¹ Med traditionell stil avses i detta sammanhang följande:

- taklutning mellan 1:1,6 och 1:2,5
 - takmaterial med matt kulör
 - fasadmaterial i trä
 - fasadfärg i matt kulör
-



Lumparlands kommun

3. om avståndet från vindkraftsanläggningen till bostads- och fritidshus eller annan byggnad avsedd för övernattnig, som befinner sig på grannes mark, är mindre än 8 gånger vindkraftverkets vingdiameter
4. om avståndet från vindkraftsanläggningen till en annan uppvärmd byggnad än ovannämnda, som befinner sig på grannes mark, är mindre än 200 meter,
5. om avståndet från vindkraftsanläggningen till grannfastighet är mindre än 100 meter

Bullernivån (A) L_{Aeq} definieras som avvägd dygnsmedelljudnivå.

Begränsningarna ovan överensstämmer med bestämmelserna i PBL 1 och 64 §§.

Om vindkraftsanläggningen har reserverats i en tillräckligt omfattande antagen general- eller detaljplan och reserveringen baserar sig på tillräckliga miljökonsekvensbedömningar, kan bygglov för vindkraftsanläggningen beviljas på basen av PBL 67 §, oberoende av det ovan bestämda.

Enligt PBL 67 §, punkt 7 krävs bygglov för vindkraftverk som är avsett att betjäna flere än tre hushåll (normalförbrukningen hos ett hushåll är ca 10 MWh/år).

Enligt landskapslag om miljöskydd (ÅFS 124/2008) skall för vindkraftverk, för produktion och distribution av mera el än 5 megawatt, ansökas om miljötillstånd och kraftverk för produktion av minst 500 kilowatt skall miljögranskas.

6. VATTENFÖRSÖRJNING

6.1. Tillgång till hushållsvatten


Tomt för bostadshus skall om möjligt anslutas till allmän vattenledning. Om anslutning till vattenledningsnät inte är möjligt, skall byggherren utreda om det på tomten finns tillgång till vatten som uppfyller uppställda kvalitetskrav på hushållsvatten. Vid ansökan om bygglov skall vid behov bifogas en utredning över vattenanskaffningen.

En borrhunn som borrar djupare än 60 m förutsätter miljögranskning enligt landskapsförordning om miljöskydd (ÅFS 130/2008).

6.2. Avledning och behandling av avloppsvatten

Bostads- och fritidsbyggnad skall om möjligt anslutas till allmänt avlopp. Byggnadstillsynsmyndigheten kan ålägga byggherre eller tomtägare att ansluta och bekosta avlopp, samt en eventuell behövlig pump och pumpbrunn från byggnaden till ett allmänt avlopp om förbindelsepunkten finns inom ett avstånd på 100 meter.

Se närmare i Landskapslag om allmänna avloppsverk (ÅFS 29/1979) eller landskapsförordning om miljöskydd (ÅFS 130/2008).



Om en tomt inte kan anslutas till allmän avloppsledning skall en plan, utarbetad av en sakkunnig inom branschen, som utvisar hur avloppsvattnet omhändertas och renas, bifogas bygglovsansökan.

Om ett reningsverk, som uppfyller de i miljöskyddsförordningen uppställda kraven på reningsnivå, inte byggs skall byggnadens toalettwater uppsamlas i en sluten tank. Tvätt- och diskwater kan efter slamavskiljning behandlas i en markfilterbädd och ledas ut i dike på egen tomt eller infiltreras i marken om markförhållandena och närliggande bebyggelse och vattenbrunnar detta medger.

På holmar utan fast vägförbindelse och dit skärgårdsfärjorna ej kan transportera en avloppstankbil, är installering av vattentoalett i bostad eller fritidsbostad inte tillåtet, ifall det inte byggs ett kemiskt-biologiskt reningsverk som uppfyller de i miljöskyddsförordningen uppställda kraven på reningsnivå.

6.3. Värmesystem samt olje- och andra kemikaliecisterner

Om en bergvärmebrunn anläggs eller sjöslingor utläggs i vattendrag för värmepump, skall ansökan om miljögranskning göras 4 veckor innan byggandet påbörjas enligt landskapslag om miljöskydd (ÅFS 130/2008). Värmebrunn får ej heller placeras närmare än 20 meter från befintlig värmebrunn.

Tillstånd för uppbevaring av brännbara vätskor samt flytande kemikalier handhas av räddningsmyndigheterna samt hälsomyndigheten (ÅMHM). Detsamma gäller löpande tillsyn.

Bygglov krävs för att:

6) *Uppföra eller bygga om eldstäder, rökkanaler eller hissar samt byte av bränsle i värmepannor så att förbränningstemperaturen väsentligt höjs (PBL 66 §).*

Bygglov krävs för fast cistern eller likande anordning med en volym överstigande 10 kubikmeter (PBL 67 §).

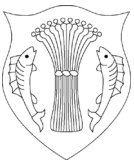
7. BYGGANDE PÅ OMRÅDEN MED SÄRSKILDA MARKANVÄNDNINGSGRÄNSNINGAR

7.1. Förorenade markområden

Om marken på tomt eller det närliggande området är förorenad eller befaras vara förorenad, skall marken undersökas och vid behov saneras före byggandet.

Ålands miljö- och hälsoskyddsmyndighet (ÅMHM) skall underrättas om det förorenade området och om planerade eller utförda saneringsåtgärder.

Till bygglovsansökan skall bifogas en utredning av utförda markundersökningar och en eventuell marksaneringsplan.



7.2. Bullerområden och inverkan på byggprojekt

De olägenheter som buller medför (t.ex. vid livligt trafikerade vägar) skall minimeras genom placeringen av byggnaden och vistelseområden samt genom bullerdämpande konstruktionslösningar.

Vid byggande på områden där det förekommer trafikbuller eller annat speciellt buller som överstiger 40 dB(A) L_{Aeq} skall byggnadens konstruktionslösningar vara sådana att riktvärdena inomhus inte överstiger 35 dB(A) L_{Aeq} dagtid och 30 dB(A) L_{Aeq} nattetid.

Genom placering av byggnader, plank och vistelseområden på tomten skall man sträva till att riktvärdena för buller utomhus på gårdens vistelseområden inte överstiger 40 dB(A) L_{Aeq} .

Bullernivån dB(A) L_{Aeq} definieras som avvägd medelljudsnivå.

Med dagtid menas kl. 07 – 22. Med nattetid menas kl. 22 – 07.

8. BESTÄMMELSER SOM GÄLLER BYGGNADSARBETEN

8.1. Byggarbetsplatsens arrangemang

En byggarbetsplats skall vid behov avstängas från omgivningen på ett tryggt och ändamålsenligt sätt genom inhägnad eller liknande. Byggarbetsplatsens omgivning skall hållas i snyggt skick och gatu-/vägområdet framför skall hållas i användbart skick för trafiken och särskilt för fotgängarna.

Byggmaterial skall skyddas väl från regn, snö och fukt.

I samband med grävnings- och sprängningsarbeten skall nödvändiga åtgärder vidtas för att områdets grundvattennivå inte sjunker eller att närliggande byggnader eller andra konstruktioner tar skada.

8.2. Utnyttjande av gatuområde eller annat allmänt område vid byggprojekt

Om det är nödvändigt att använda en del av ett gatu- eller vägområde eller annat allmänt område för byggarbetsplatsen, skall tillstånd sökas av gatu- eller vägförvaltningen. Byggnadsinspektören skall också meddelas härom.

För rätten att använda gatu- eller annat allmänt område tillfälligt för byggarbeten kan tas en avgift som bestäms i en fastställd taxa.

Om grävning eller sprängning måste utföras på ett gatu- eller annat allmänt område, skall byggherren anhålla om grävningstillstånd. Grävningstillståndet beviljas av kommunens tekniska förvaltning, som också bestämmer villkoren för hur åtgärden skall utföras och områdets återställning.

Innan grävning påbörjas skall läget för alla befintliga ledningar och kablar inom åtgärdsområdet utredas.



8.3. Rivning av byggnad eller del av byggnad

Om villkoren för och förfarandet vid rivning samt om rivningsanmälan stadgas i PBL 69 och 71 §§.

Byggnadsnämnden kan i samband med behandlingen av en rivningsanmälan för en byggnad eller för en del av byggnad, kräva att sökanden inlämnar en sakkunnigutredning över byggnadens historiska eller arkitektoniska värde samt en tillräcklig utredning om byggnadens skick.

Byggnadsnämnden kan även av särskilda skäl förutsätta att en rivningsplan presenteras innan rivningsarbetet inleds, i vilken bl.a. återvinningen av användbara byggnadsdelar och avfallshanteringen presenteras.

9. AVVIKELSE FRÅN FÖRESKRIFTERNA SAMT IKRAFTTRÄDANDE

9.1. Avvikelse från föreskrifterna

Byggnads- och miljönämnden kan av särskilda skäl bevilja mindre avvikelse från föreskrifterna i denna byggnadsordning, om detta inte medför att syftet med bestämmelserna åsidosätts. Avvikelser från denna byggnadsordning skall motiveras.

Befintliga bostads- och fritidshus placerade närmare strandlinjen än 30 meter kan byggas till eller ersättas med annan byggnad om inte avståndet till strandlinjen minskar i och med åtgärden i fråga.

Bestämmelserna i [punkt 3.1.3](#) skall uppfyllas.

Särskild vikt bör dock fästas vid byggnadens utseende (se även [punkt 4.1](#)).

9.2. Ikraftträdande

Denna byggnadsordning är godkänd av kommunfullmäktige i Lumparlands kommun 25.9.2013, § 31.

Med denna byggnadsordning upphävs den 24.3.2004 av kommunfullmäktige godkända och den 16.11.2004 av landskapsstyrelsen fastställda byggnadsordningen.